


oHoo Lamanère (777m) parking. Remonter la route au SO, puis franchir 300 m plus loin un pont sur le "Lamanère".

Prendre à gauche direction CD 115 "Le Corral". 100m après, laisser à gauche un sentier balisé jaune qui redescend pour continuer sur la route en montant en direction des mas "Can bil" et "Le Soulè". La route fait 3 virages mais on peut également prendre le GR  qui monte à droite et qui coupe le lacet de la route.

oh10 Ancien panneau "Admirez la nature et respectez là".

Prendre le sentier à gauche repéré "col de Malrens"  et cheminer agréablement au milieu des hêtres, bouleaux, genêts, buis...

Derrière vous à E//NE, les Tours "Cabrens à 1326m" (IX^e siècle) qui surveillent le Vallespir.

1H10 Col de Malrens (1131m) et borne frontière 521. Superbe panorama sur l'Espagne. Ignorer les panneaux directionnels pour rendre à droite, au N/O sur environ 150m.

On trouve une bonne sente balisée V/B et J qu'il faut suivre.

1h20 Bifurcation 1120m), GPS= 31T 0456836//4687891. Prendre la branche de gauche qui descend, balise J

1h35 Replat et petit col (1080m). Panneau "Caca Controlada". Prendre la sente cairnée qui descend à droite au S/O dans "Els Fangals".

1h45 On distingue en contrebas les mas "la Guardiola".

2h05 Route GIV 5223 (907m) et panneaux directionnels. Remonter la route à droite en franchissant un pont sur le "Torrent de les Arcoles".

2h15 Coll Samola (947m) et Rocabruna, panneaux directionnels. Prendre à droite la route GIV 5223 vers "coll de Vernadell". On dépasse les mas de "Ca la Sibina".

2h17 Pla de la Maso (956m) et panneaux directionnels. Faire un aller et retour au hameau pour visiter l'église "Saint Félix de Rocabruna" mentionnée au X^e siècle.

2h35 De retour au "Pla de la Maso", prendre à gauche la large piste qui monte vers "coll de Vernadell – 4,7 km, El Corral – 7,9km , Lamanère – 11,9 km".

2h55 Bifurcation (1102m), GPS = 31T 0455200//4687883. La piste monte en faisant une épingle à gauche.

3h05 Ignorer la piste qui monte à gauche vers "Cabanya d'en Soler", GPS = 31T 0455207//4688232 (1188m), pour rester sur la piste principale.

3h15 Intersection de pistes(1259m). Continuer tout droit au Nord.

3h20 Dépasser une ruine sur la droite (1280m).


3h35 La piste se transforme en sentier que l'on quitte au point GPS=31T 0455883//4689623 pour faire un aller et retour jusqu'à l'ancien site minier "les Ferreres".


3h45 De retour au sentier il faut continuer la montée vers l'Est.


3h50 Au point GPS= 31T 0456034//4689604 (1315m). Prendre à gauche la sente repérée par des


cairns.

3h55 Panneaux directionnels et derrière le panneau la borne frontière 520. Continuer à gauche après avoir franchi la clôture et arriver au "Coll de Vernadell ou Collade de Bernadeille" (1369m). Prendre la première piste herbeuse à droite qui descend tranquillement à l'Est vers "Case d'Amont".

4h05 Intersection (1335m). Laisser la sente qui part devant vous pour continuer à droite la piste . Dépasser une bâtisse à gauche (case d'Amont).

4h10 Mas de Cal Poubill (1262m), continuer à descendre par la piste bien large . Remarquer à gauche au N/O la Tour de Mir (1540m).

4h20 Fin de la piste marquée par une chaîne (1205m). Prendre la piste carrossable à droite repérée par un panneau «tour du Vallespir- ND du Corral» .


4h30 Quitter la piste (1150m), Point GPS = 31T 0457807 - 4690370. Prendre une sente à gauche repérée par panneau "tour du Vallespir-Col d'Ares" et descendre dans la forêt .

4h35 Notre-Dame-du-Coral (1091m). La visite des lieux est intéressante. Longer la chapelle par la gauche pour prendre un sentier repéré par un panneau "GRP Vallespir" "Lamanère" qui descend au Nord et ensuite N/E.

4h40 Bifurcation, panneau "Le Coral 1030m", prendre à droite S/E "Lamanère 3,8km".

4h50 Laisser un **oratoire** en pierre sur votre gauche, franchir une passerelle (947m) et poursuivre sur cet agréable sentier (source 100m après la passerelle).

5h05 Bifurcation (770m). Continuer en face le GR balisé .

5h30 Intersection de pistes (780m). Traverser la piste pour continuer en face et descendre vers Lamanère Balise .

5h35 Passer un petit pont, laisser à gauche un étang de la station d'épuration. Passer sur le superbe pont en pierre et entrer dans Lamanère.

5H45 Lamanère .