

LAMANÈRE + OIX = CHEMIN SANS FRONTIÈRES

Lamanère et Oix étaient et sont deux villages semblables, de milieu rural, à l'abri des montagnes de l'Alta Garrotxa qui ont été utilisées, entre- autre, pour tracer la frontière entre 2 pays. Leurs habitants, malgré toutes les difficultés orographiques du territoire, maintenaient des relations de voisinage, d'aide mutuelle et des liens culturels concernant la culture et la langue, sans tenir compte des frontières administratives.

Entre 1930 et 1960, années de rareté et de pénuries, ce fut un territoire où prédominait une économie de subsistance (bêtes, charbon, petites cultures etc...) qui favorisait une grande relation, au niveau commercial, entre les deux populations. Tout cela, ajouté aux relations culturelles et de voisinage que nous avons mentionnées, a favorisé des relations humaines profondes qui ont continué à se construire tout au long des années.

Les preuves réelles de tout ceci sont les nombreux chemins transfrontaliers qui existent encore de nos jours, entre nos deux peuples et qui servaient à faire des échanges de produits, à faire paître les bêtes, et qui ont servi de chemins pour la «Retirada» et l'exil, après les différentes guerres, ainsi que de sentiers pour la contrebande, etc...

Ils étaient chemins connus de tous. Ils servaient aussi bien pour cacher la marchandise, que pour avertir, depuis les maisons voisines, des dangers qu'on encourait. Ces dangers provenaient spécialement de la «guardia civil» et des carabiniers, qui patrouillaient le territoire. Ils pouvaient dériver les faits vers des représailles graves, y compris des fusillades ou des emprisonnements. Vers les années 1960 et au-delà, comme il n'y avait pas de connexions faciles par la route, cette activité relationnelle et commerciale s'est affaiblie. Les chemins s'utilisent principalement pour de la randonnée et le sport.

Le parcours circulaire appelé «Chemins de contrebande» est destiné à la mémoire historique d'une activité marginale, portée à terme par des personnes de deux pays administrativement différents, mais avec des relations et des liens profonds: être tous catalans.

Ces chemins de contrebande avaient un objectif unique: aider à la survie de ses familles dans ce territoire farouche.

«... dévoués et forcés, des métayers, des paysans et des charbonniers s'engageaient dans ces sentiers tortueux...souvent surveillés par les carabiniers et les gardes, chargés de contrôler et d'éviter la contrebande qui s'étendait d'un bout à l'autre de ces montagnes..... »

"... et à travers ces coins reculés, les contrebandiers transportaient sur leur dos toutes sortes de produits et d'objets lourds et encombrants: du permanganate aux aiguilles de métier à tisser, de l'huile et du vin aux roues et pièces de véhicules, du bétail et des bicyclettes aux bijoux et à la farine. Et tout, avec de la sueur, des efforts et des sacrifices pour donner un peu de vie à leurs familles..." - Josep Vilar i Vergés _ "Histoires de L'Alta Garrotxa" -

Pour plus d'informations:

Ramon Llongarri _ "La meva Garrotxa, un antic i oblidat país - Editorial Llibres de Batet

José Vilar i Vergés _ "Histories de L'Alta Garrotxa" - Editorial Gavarres

LA MENERA OIX →

Ruta circular entre Oix-La Menera / la Menera-Oix.
Recomenable fer-la en 2 etapes.
Grau de dificultat mitja.

DESCARREGA LA RUTA EN GPX



LAMANÈRE - OIX



OIX - LAMANÈRE



L'objectiu d'aquest codi QR és poder descarregar-lo per obtenir informació sobre els 26 punts d'interès identificats del camí. Es recomana fer-ho a l'inici degut a la manca de cobertura de la xarxa en molts punts del recorregut.

L'idée de ce QR code est de pouvoir le télécharger pour obtenir des explications des points remarquables qui se trouvent sur le parcours (26 points recensés). Il est recommandé de le faire sur un portable au début en raison du manque de réseau sur une grande partie de la randonnée.



LA MENERA OIX →

CAMINS DEL CONTRABAN

LA MENERA + OIX = CAMÍ SENSE FRONTIÈRES

La Menera i Oix eren i són dues poblacions semblants, de caire rural, a redós de les muntanyes de l'Alta Garrotxa que s'han utilitzat, entre altres, per marcar la frontera entre països. Els seus habitants, no obstant, tot i les dificultats orogràfiques del territori, mantenien unes relacions de veïnatge, d'ajuda mútua entre ells i uns lligams culturals mitjançant els costums i la llengua, que no tenia en compte les fronteres administratives.

Entre els anys 1930 i 1960, anys d'escassetat i penúries, va ser un territori en el que predominava una economia de subsistència (bestiar, carbó, petits conreus, etc.) que va afavorir unes connexions a nivell comercial entre ambdues poblacions. Aquest fet, junt amb les relacions culturals i de veïnatge que hem esmentat, van propiciar unes relacions humanes profundes que es van anar construint al llarg dels anys.

La demostració clara de tot plegat són els nombrosos camins transfronterers que encara avui dia existeixen entre les dues poblacions i que servien per fer intercanvis de productes, donar sortida al bestiar, com a camins de la retirada i de l'exili després de les diferents guerres, com a camins pel contraban, ...

Eren camins coneguts per tothom però possibilitaven, si convenia, tant l'amagatall de la mercaderia com ser avisats des de cases properes de perills que podien assetjar-los, especialment el de la guàrdia civil i el dels carrabiners que patrullaven pel territori i que tenien la competència per derivar els fets cap a represàlies greus, fins i tot, en tiroteigs o empresonaments.

Cap als anys 1960 en endavant, al no haver-hi connexions fàcils per carretera, decau aquesta activitat relacional i comercial i els camins s'utilitzen, fonamentalment, per activitats excursionistes i d'esport.

La ruta circular anomenada "Camins del contraban" està destinada a la memòria històrica d'una activitat marginal duta a terme per persones de dos països administrativament diferents, però amb unes relacions i uns lligams profunds al ser tots catalans.

Aquests camins del contraban tenien un únic objectiu: ajudar a la subsistència de les seves famílies en aquest territori feréstec.

"... abnegats i esforçats masovers, pagesos i carboners enfilaven aquells tortuosos senders... sovint vigilats i perseguits pels carrabiners i guàrdies, encarregats de controlar i evitar el contraban que s'estenia de cap a cap d'aquestes muntanyes..."

"... i per aquells recòndits verals, els contrabandistes transportaven al lloc de la seva esquena tota mena de productes i pesats i voluminosos embalums: des de permanganat fins a agulles de telers, des d'oli i vi fins a rodes i peces de vehicles, des de bestiar i bicicletes fins a joies i farina. I tot, amb la suor, l'esforç i el sacrifici per donar una mica de vida a les seves famílies..." - Josep Vilar i Vergés _ "Histories de L'Alta Garrotxa" -

Més informació sobre el tema:

Ramon Llongarri _ "La meva Garrotxa, un antic i oblidat país - Editorial Llibres de Batet

José Vilar i Vergés _ "Histories de L'Alta Garrotxa" - Editorial Gavarres

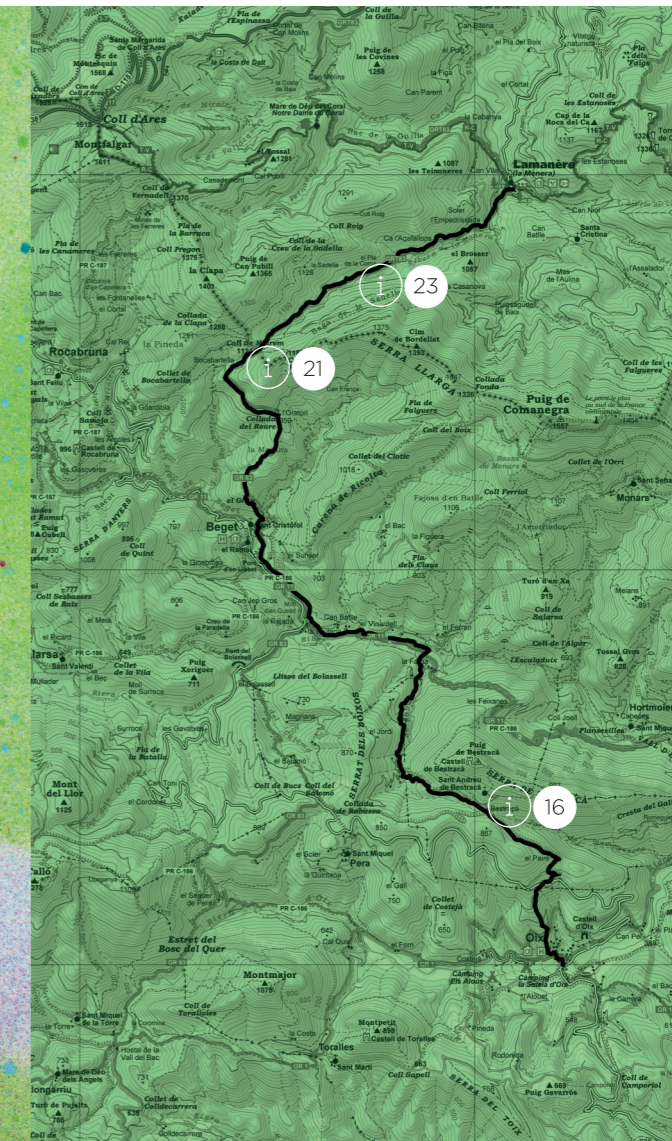
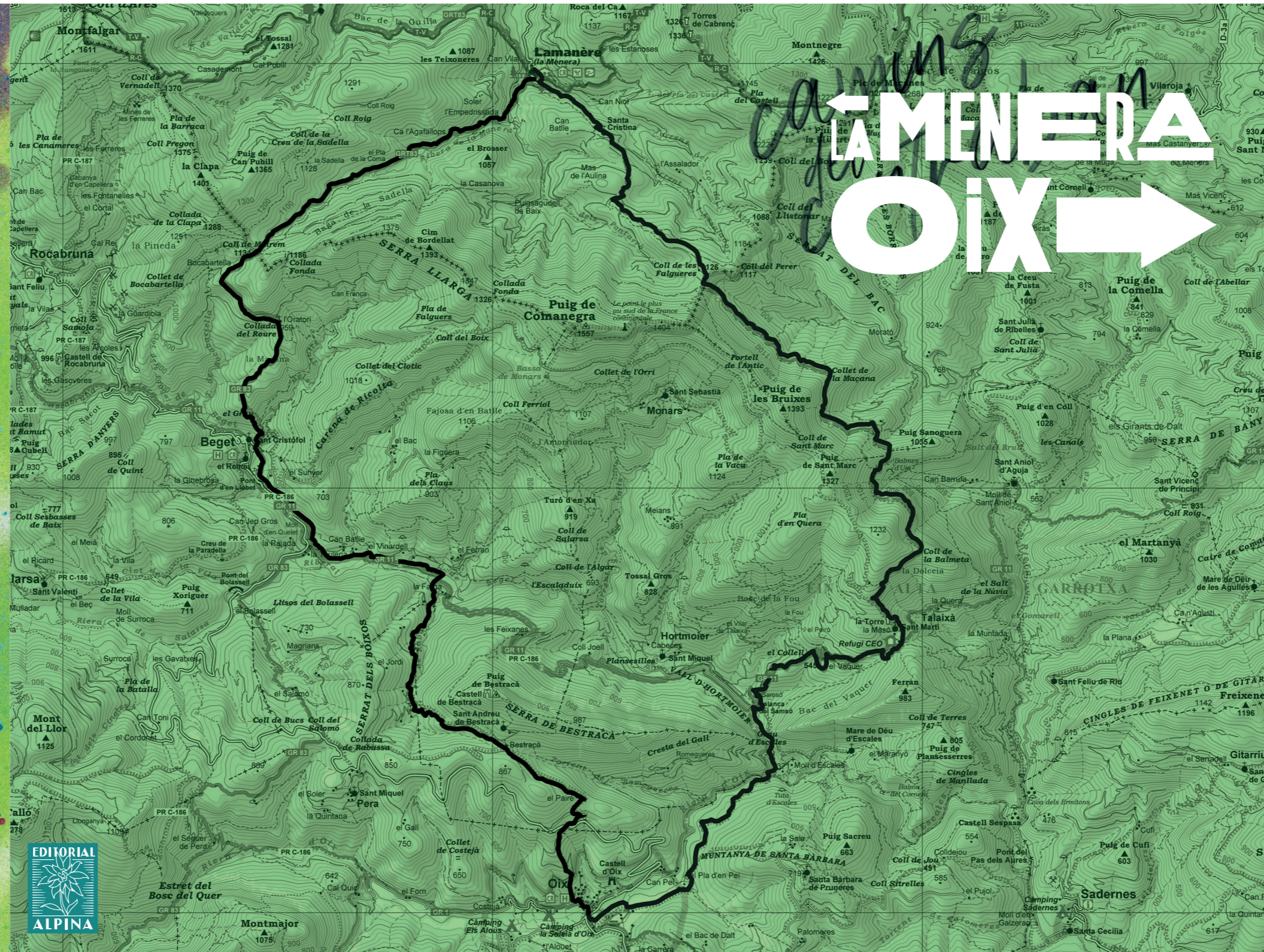
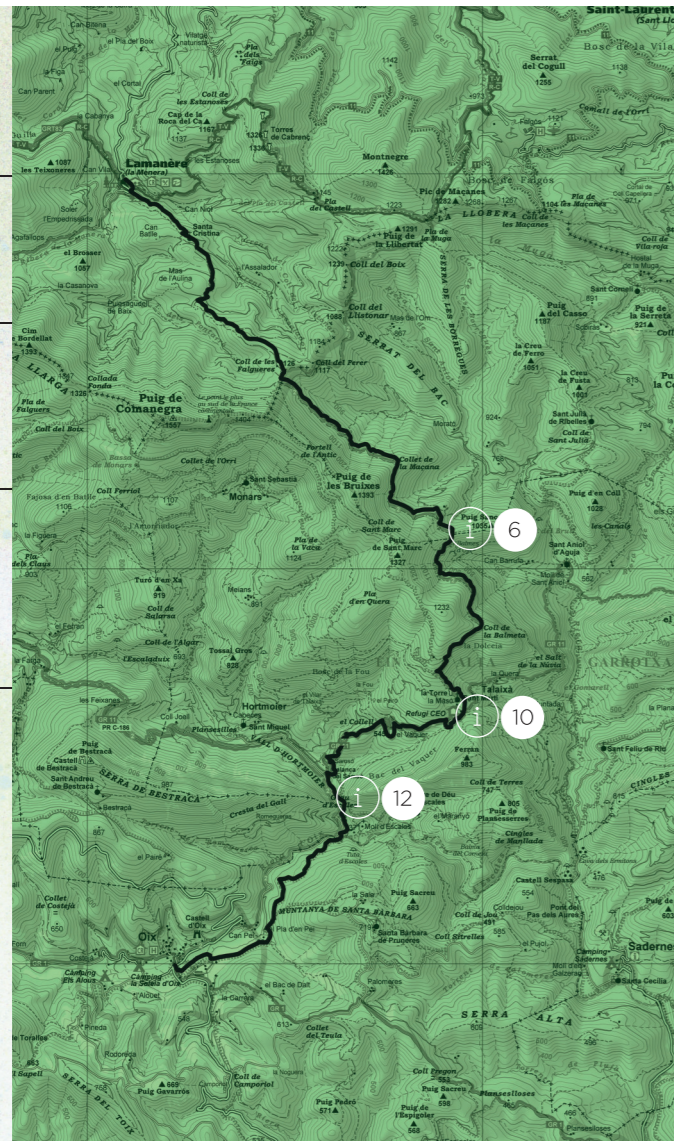
LAMANERE / OIX

Distància – 19,5 km
Ascensió – 824 m
Descens – 1182 m
Durada – 5:30 h



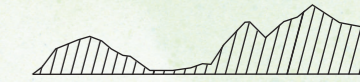
6 -Les Balmes d'Uja-punt natural.
10 -Mirador de Talaixà-punt paisatgístic.
12-Pas dels Lliberals-punt històric i cultural.

6 -Les Balmes d'Uja-point naturel.
10-Mirador de Talaixà-point panoramique
12-Pas dels Lliberals-point historique.



OIX / LAMANERE

Distància – 20,5 km
Ascensió – 1.319 m
Descens – 940 m
Durada – 5:45 h



16-Bestracà-punt històric i cultural.
21-Coll de Malrem-punt natural i històric.
23-Pla de la Coma-punt històric.

16-Bestracà- point historique et culturel.
21-Coll de Malrem-point naturel et historique.
23-Pla de la Coma- point historique .